



Le Mans, le 02 août 2022

## COMMUNIQUÉ DE PRESSE

### **SÉCHERESSE EN SARTHE : MESURES DE RESTRICTIONS DES USAGES DE L'EAU**

Au 31 juillet 2022, **8 bassins versants sont en crise (Vaudelle-Merdereau-Orthe, Affluents de la Sarthe médiane, Vive-Parence, Dué-Narais, Braye, Anille-Veuve-Tusson, Argance et Aune), 6 bassins sont en alerte renforcée (Sarthe amont, Sarthe aval, Gée, Deux-Fonts, Vègre et Vaige-Taude-Erve) et 2 bassins versants sont en alerte (Orne Saosnoise et Loir).**

Des mesures de restriction ou d'interdiction des usages de l'eau s'appliquent sur ces bassins. Ces mesures concernent l'ensemble des usagers de l'eau (particuliers, collectivités, agriculteurs...). Elles sont présentées au sein de l'article 7 de l'arrêté cadre sécheresse du 30 juin 2020 (c.f. pages suivantes).

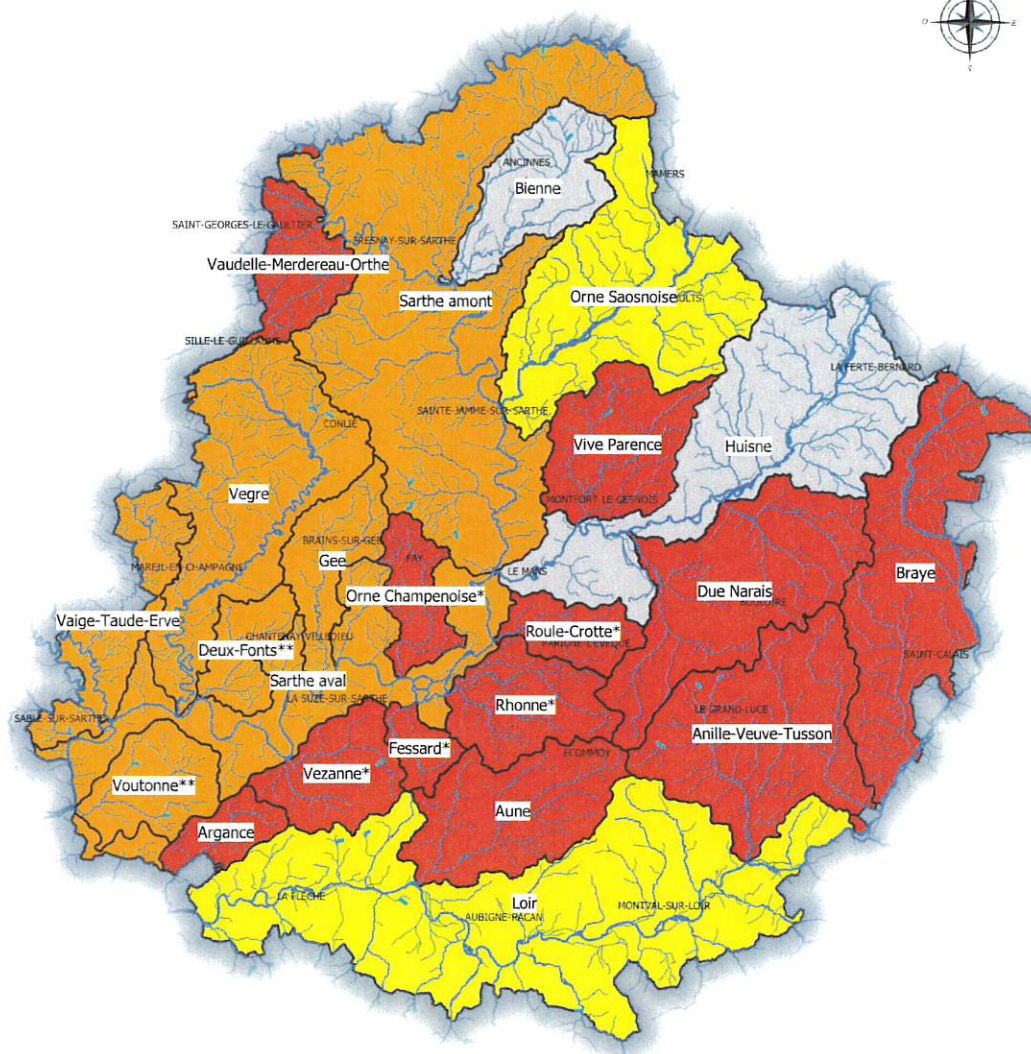
Par ailleurs, **le seuil de vigilance est atteint sur les bassins versants de la Bienne et de l'Huisne.**

Sur ces bassins, il est demandé à chacun de maintenir l'attention aux économies d'eau et de réduire autant que possible tous les usages accessoires de l'eau : lavage des véhicules, remplissage des piscines, arrosage des gazons et espaces verts...


Des mesures de restriction et de limitation des usages de l'eau sur ces bassins pourront être prises ultérieurement, selon l'évolution de la situation hydrologique.

- La carte représentant ces bassins est affichée en page suivante. Le site <https://propluvia.developpement-durable.gouv.fr/propluviapublic/> permet de consulter la réglementation applicable au sein des différentes communes du département.
- Pour connaître les restrictions qui s'appliquent durant la période de sécheresse, la DDT de la Sarthe vous invite à aller consulter la page dédiée à la sécheresse sur le site de la préfecture : <https://www.sarthe.gouv.fr/la-gestion-de-l-eau-en-sarthe-en-période-de-a1717.html>
- La fiche informative en dernière page synthétise les principes de gestion de la sécheresse en Sarthe.

Situation au 31 juillet 2022 des zones d'alerte par rapport  
aux seuils de l'arrêté cadre sécheresse du 30 juin 2020



Zones d'alerte 2020

-  Normal
-  Vigilance
-  Alerte
-  Alerte renforcée
-  Crise
-  Réseau hydrographique

\* Affluents de Sarthe médiane : Rhonne, Roule-Crotte, Veze, Fessard, Orne Champenoise  
 \*\* Zones d'alertes Deux-Fonts et Voutonne identiques

Source : © IGN - © AELB - © Direction Départementale des Territoires 72  
 Service Eau et Environnement  
 Unité Ressource en Eau et Milieux Aquatiques  
 Août 2022

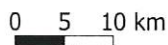


Illustration : 2024-07-31\_08h10 - 1000x1000 - 1000x1000 - 1000x1000 - 1000x1000 - 1000x1000 - 1000x1000 - 1000x1000 - 1000x1000 - 1000x1000

## Conditions de gestion de l'eau

Arrêté préfectoral du 30 juin 2020

Les **principes de la gestion** de l'étiage en Sarthe :

→ Progressivité des restrictions – **4 seuils** :

**Vigilance / Alerte / Alerte renforcée / Crise**

- Solidarité amont aval
- Priorité à l'alimentation en eau potable
- Restrictions définies selon la situation des cours d'eau
- Restrictions adaptées aux usages
- Limitation des volumes prélevés pour l'irrigation

La préservation de la ressource est l'affaire de tous :

**Dès l'appel à la vigilance, je dois être économe !**



### USAGES ET CONSOMMATIONS DES COLLECTIVITÉS ET DES PARTICULIERS

Je souhaite...	ALERTE	ALERTE RENFORCÉE	CRISE
Remplir une piscine	<b>Interdiction</b> Sauf 1ère mise en eau	<b>Interdiction</b> Sauf 1ère mise en eau	<b>Interdiction</b> Sauf raison sanitaire
Laver une voiture	<b>Interdiction</b>	<b>Interdiction</b>	<b>Interdiction</b>
Nettoyer terrasse ou façade, laver des voiries	<b>Interdiction</b> Sauf raison sanitaire	<b>Interdiction</b> Sauf raison sanitaire	<b>Interdiction</b> Sauf raison sanitaire
Arroser espaces verts ou pelouses	<b>Possible</b> Entre 20h et 8h	<b>Interdiction</b>	<b>Interdiction</b>
Arroser des potagers	<b>Auto-limitation</b>	<b>Possible</b> Entre 20h et 8h	<b>Interdiction</b>
Alimenter une fontaine publique	<b>Interdiction</b> Sauf circuit fermé	<b>Interdiction</b> Sauf circuit fermé	<b>Interdiction</b>
Arroser un terrain de sport public	<b>Possible</b> Entre 20h et 8h	<b>Interdiction</b>	<b>Interdiction</b>

Pour connaître la situation de votre commune :

→ [www.sarthe.gouv.fr](http://www.sarthe.gouv.fr)

– <https://propluvia.developpement-durable.gouv.fr/propluviapublic/>

### REJETS ET MANŒUVRES D'OUVRAGES

Globalement, **toute manœuvre d'ouvrage** ayant une incidence sur la ligne d'eau ou le débit du cours d'eau et **toute vidange de plans d'eau** sont **interdites dès le passage en alerte**.

Les **rejets** doivent faire l'objet d'une **surveillance accrue** et pourront être **décalés** si la situation de la ressource le justifie.

Les **travaux en rivière** sont **interdits dès le passage en alerte renforcée**.

### INDUSTRIES

Tout prélèvement pour un usage industriel de l'eau non strictement nécessaire au processus de production ou à l'activité exercée est **totalement interdit dès le passage en alerte renforcée**.

### USAGES DEVANT SE LIMITER AU STRICT NÉCESSAIRE

- ✓ L'alimentation en eau potable
- ✓ La santé, la salubrité publique et la sécurité civile
- ✓ L'abreuvement des animaux

### PRÉLÈVEMENTS POUR L'IRRIGATION : Des restrictions volumétriques



\* Des dérogations peuvent être sollicitées sur demande d'urgence motivée.  
\*\* Mise en place d'une gestion collective sur le bassin de la Vègre.